






PLAN BUNZING

Actieplan_barrieres



type infra eco-netwerk kruisend

-  Kanaal Groot
-  Autostrade
-  Gewestweg druk
-  Drukke weg, bovenlokaal
-  kanaal klein
-  lokale weg, druk
-  Spoorweg
-  lokale weg
-  Antitankkanaal
-  Zwanebeek_VHA
-  Kaartsebeek_VHA
-  LaarseBeek
-  KleinSchijn_bovenstreams
-  GrootSchijn
-  WaterlopenGrR

R1 - ring Antwerpen

-  bestaand
-  in aanbouw
-  Verbeteren antitankgracht
-  150m rondom netwerk 3 kapstoksoorten
-  GruunRant

Stadsrand - 13km rond ring R1

- matrix landschap**
-  open ruimte
 -  verstedelijkt

